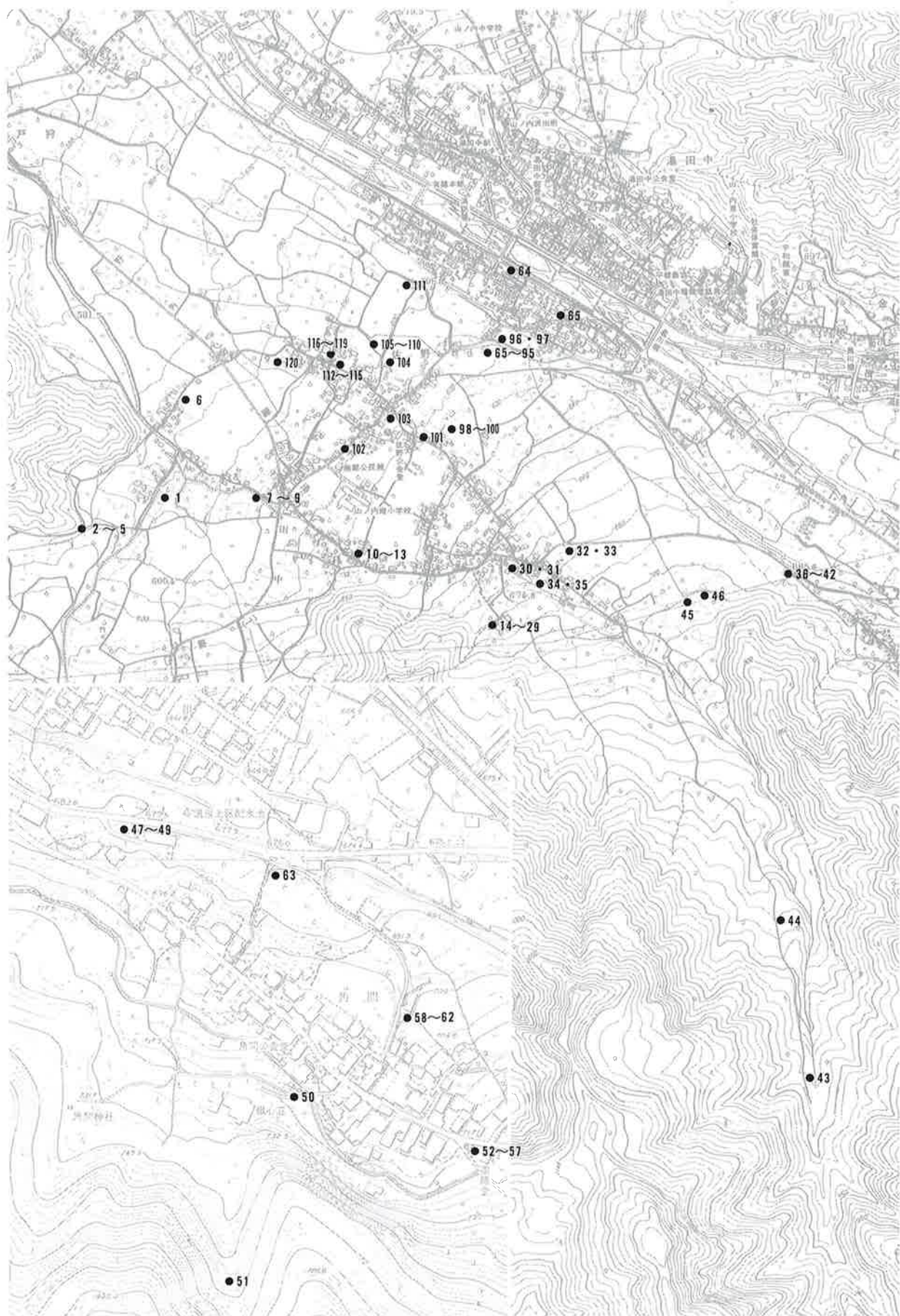


六
佐
野



庚申塔(佐野の部No.104)





佐野 — 佐久間象山の気に入った村 —

以前は松代方面から更科峠を越して佐野に入り、湯田中へ行った
り、草津へ通ずる古道につながる
道が通っていた。佐野の地名は、
狭野の地形から出ており、夜間瀬
川とその支流によって形成された
堆積地で、早くから開けた史跡の
豊富な所である。

佐久間象山がこの地を愛し、開
発に力を入れた。河原の温泉街は、
大正末に源湯発掘があつてから発
展した。



7 供養塔(大乘妙典) 佐野大日堂 享保16年7月
(110×60×20)



2 庚申塔 佐野竹ノ越
享保15年2月(85×38×
20)



1 双体道祖神 佐野竹ノ
越 慶応2年正月(80×
30×20)



4 馬頭観音 佐野竹ノ越
昭和15年11月(38×28×
15)



3 庚申塔 佐野竹ノ越
寛政7年11月(123×43
×55)



8 供養塔 佐野大日堂 享保9年秋(140×46
×60)



6 史跡碑(諏訪宮地) 佐野谷地
昭和55年(275×150×90)



5 庚申塔 佐野竹ノ越
(70×30×16)



12 供養塔(日本廻国)
佐野薬師前林 寛延4
年4月(155×60×30)



11 道祖神 佐野薬師前林
文化5年(60×26×16)



9 庚申塔(道標) 佐野谷地 万延元年10月(86×108
×90)



13 供養塔(六道能化)
佐野薬師(143×62
×20)



10 双体道祖神 佐野薬師前林(60×32×11)



14 筆塚 佐野松原興隆寺 安政3
年3月(218×70×25)



15 五輪塔 佐野松原興隆寺(73×81×91)



20 地藏尊 佐野松原興隆寺 (94×37×20)



19 地藏尊 佐野松原興隆寺 (60×25×20)



17 地藏尊 佐野松原興隆寺 (72×42×20)



16 地藏尊 佐野松原興隆寺 (46×16×15)

21 六地藏 佐野松原興隆寺
明和4年10月
(105×35×18)



24 供養塔 佐野松原興隆寺 (210×58×40)



23 供養塔 佐野松原興隆寺 天明 (105×75×30)



22 二十三夜塔 佐野松原興隆寺 (60×59×22)



18 結界石 佐野松原興隆寺 元禄11年 (150×31×25)



26 供養塔 佐野松原興隆寺
(246×80×57)



25 地藏草群 佐野松原興隆寺(89×35×25)

27 供養塔(二僧供養)
佐野松原興隆寺
(114×85×35)



28 石燈籠 佐野松原興隆寺(340×69×69)



29 六地藏 佐野松原興隆寺 安永8年10月(130×45×27)



31 道祖神 佐野上佐野前林 安永10年3月(40×23×19)



30 史跡碑(諏訪明神) 佐野上佐野前林 昭和55年(140×80×70)



35 庚申塔 佐野上佐野松原 享保12年3月(70×31×30)



34 地藏尊 佐野上佐野松原(101×39×25)



32 道祖神 佐野上佐野松原 嘉永5年正月(285×82×30)



38 馬頭観音 佐野北原勘助塚 慶応3年(40×22×15)



36 頌徳碑(山本金作) 佐野北原勘助塚 明治3年2月(160×70×30)



37 馬頭観音群 勘助塚



33 庚申塔(道標) 佐野上佐野 万延元年(150×70×60)



40 地藏尊 佐野北原勘助塚(115×40×25)



41 筆塚 加藤靈風佐野北原勘助塚 明治43年7月(285×60×40)



39 牛頭観音 佐野北原勘助塚(54×30×13)



43 二僧塚碑 佐野天池林道(90×60×40)



46 史跡碑(煙嵐勝処) 佐野山崎 昭和54年11月(250×160×90)



45 記念碑(土地改良) 佐野北原 平成2年8月(358×75×22)



44 前之僧旧跡碑 佐野上佐野権現堂(60×40×20)



42 筆塚(毫藏) 佐野北原勘助塚 明治9年11月(175×78×45)



51 供養塔(筆塚) 角間
安政7年(90×60×20)



48 二十三夜塔 角間まどか旅館下
(130×60×35)



47 道祖神碑 角間まどか旅館下
(135×31×13)



52 庚申塔 角間薬師
堂 明和12年8月
(108×45×20)

50 由来碑(慧燈大師) 角間
明治37年1月(255×47×37)




49 馬頭観音 角間まどか下(56×54×15)





54 地藏尊 角間薬師堂 文化11年4月(78×24×19)



53 地藏尊(あやめ地藏) 角間薬師堂 (59×23×15)



56 石燈籠 角間薬師堂 天保4年2月(215)



55 地藏尊(あやめ地藏) 角間薬師堂(96×25×8)



60 地藏尊 角間下村 (60×40×17)



59 牛頭観世音 角間下村 明治27年4月(69×21×16)



58 地藏尊 角間下村 (50×30)



57 石燈籠 角間薬師堂 天保4年2月(215)




63 馬頭観音 角間下村
明治27年9月(57×26
×13)



62 馬頭観音 角間下村 大正7年8月(45×27×
10)



61 虚空蔵菩薩 角間(48×27×
12)



64 歌 碑(斎藤茂吉) 佐野穂波温泉 昭和59年3月(105×140
×60)



65 記念碑 佐野穂波温泉(91×61×10)



68 頌徳碑(春日与市) 佐野
北原象山公園 明治31年5
月(424×90×40)



67 庚申塔 佐野北原象山公園 享
保17年8月(114×30×23)



66 筆 塚(菅城塚) 佐野北原象
山公園 明治10年5月(177×65
×30)



70 報恩塔(二斗八の碑)
佐野北原象山公園 天保
8年3月(220×37×34)



73 忠魂碑 佐野北原象山公園 明治42
年5月(305×70×75)

73 忠魂碑 佐野北原象山公園 昭和23
年秋(305×70×75)



69 象山遺沢の碑 佐野北原象山公園
明治22年初冬(309×98×50)




71 筆塚(小島昌博) 佐
野北原象山公園 明治31
年7月(250×50×30)



75 大山祇命 佐野北原象山公園
弘化2年4月(212×65×26)



72 筆塚(修毫碑) 佐野
北原象山公園 明治14
年(235×80×23)



74 報恩碑 佐野北原象山公園
明治31年6月(292×111)



79 供養塔(南無觀世音) 佐野北原象山公園 寛政12年 (125×40×32)



78 庚申塔 佐野北原象山公園 寛政2年8月 (140×96×15)



77 供養塔(南無阿弥陀仏) 佐野北原象山公園 明和4年 (135×70×40)



76 供養塔 佐野北原象山公園 宝暦9年 (174×60×23)



83 供養塔 佐野北原象山公園 寛保元年10月 (82×70×10)



82 供養塔(拝請納経) 佐野北原象山公園 (149×40×30)



81 供養塔(甲子) 佐野北原象山公園 (82×30×10)



80 供養塔(奉納百番) 佐野北原象山公園 文化7年9月 (114×55×20)



87 地藏尊 佐野北原象山公園 (45×23×15)



86 地藏尊 佐野北原象山公園 (73×40×20)



85 地藏尊 佐野北原象山公園 (60×38×17)



84 地藏尊 佐野北原象山公園 文化元年 (60×33×15)



91 大気都比米命 佐野北原象山公園 (50×30×15)



90 地藏尊 佐野北原象山公園 安永2年2月 (95×25×23)



89 地藏尊 佐野北原象山公園 明和9年8月 (86×40×27)



88 地藏尊 佐野北原象山公園 (80×40×25)



95 地藏尊 佐野北原勘助塚 寛政7年 (50×30×16)



94 地藏尊 佐野北原勘助塚 (60×32×20)



93 地藏尊 佐野北原勘助塚 (50×30×20)



92 地藏尊 佐野北原勘助塚 (60×33×20)



99 狛犬 佐野佐野神社 (253×58×33)



98 狛犬 佐野佐野神社 (253×58×33)



97 地藏尊 佐野北田湯坂 (50×40×17)



96 地藏尊 佐野北田湯坂 (55×40×17)



105 庚申塔 佐野谷地立川
(82×33)



103 道路標 佐野谷地
(60×25×25)



102 道陸神 佐野谷地
嘉永4年4月(250
×60×60)



100 石燈籠 佐野神社
(250)



104 庚申塔 佐野谷地立川 万治2年6月
(135×33×31)



106 五輪塔 佐野谷地立川



101 供養塔(三界万霊塔) 佐野畑中 宝暦9年1月
(148×50×40)



109 五輪塔群 佐野谷地立川



107 五輪塔 佐野谷地立川
(63×54×54)



110 史跡記念碑 佐野谷地立川
昭和55年6月(140×133×133)



111 地藏尊 佐野北田
(100×40×30)



113 地藏尊 佐野谷地
明和9年6月(140×
34×22)



112 三界万霊塔 佐野谷地
(175×59×33)



108 宝篋印塔 佐野谷地(136×45)



116 石祠 佐野谷地 天保13年9月(65×24×22)



115 庚申塔 佐野谷地 安政10年8月(185×70×27)



114 供養塔(南無阿弥陀仏) 佐野谷地 明和6年(160×47×31)



117 石燈籠 佐野谷地 文久3年3月(150)



119 石祠 佐野谷地(50×23×23)



118 道標 佐野谷地(90×63×50)



121 笠嶽神社祠 佐野笠嶽山頂



120 馬頭観音 佐野谷地 昭和13年1月(106×36×19)